

Der GVB per Mausklick: Infos zum Download


- [Allgemeine Informationen Citytarif Gera](#)
- [Allgemeine Informationen für gesamtes Verbundgebiet](#)
- [Tarife und Tickets](#)
- [Vertragsbedingungen](#)
- [Werbung auf Bussen und Bahnen](#)
- [GVB-Bauprojekt Wiesestraße - Teilabschnitt Heinrichsbrücke bis Arminiusstraße](#)
- [GVB-Bauprojekt Linie 4](#)
- [GVB - Einkaufsrichtlinie](#)


Allgemeine Informationen Citytarif Gera


 Liniennetzplan Stadt Gera 13.08.2018
(123.37 KB)

 Haltestellenplan Umsteigestelle Heinrichstraße ab 13.08.2018
(213.03 KB)


Allgemeine Informationen für gesamtes Verbundgebiet

 Tariftabelle Verbundgebiet (Stand 01.04.2018)
(40.09 KB)

 Tarifzonenplan Verbundgebiet (Stand 01.04.2018)
(746.59 KB)

 Beförderungsbedingungen und Tarifbestimmungen (Stand: 01.08.2018)
(569.4 KB)

Tarife und Tickets

 Tarifbestimmung Großgruppenkarte (01.01.2017)


 Handyticket-Flyer


Vertragsbedingungen

 Vertragsbedingungen Abokarten allgemein gültig ab 01.01.2017


 Vertragsbedingungen Abokarten Schüler gültig ab 01.01.2017


Werbung auf Bussen und Bahnen


 Material- und Verarbeitungsbestimmungen

 allg. Geschäftsbedingungen Verkehrsmittelwerbung

GVB-Bauprojekt Wiesestraße - Teilabschnitt Heinrichsbrücke bis Arminiusstraße

 Übersichtslageplan

 Lageplan_1

 Lageplan_2

 Lageplan_3

 Lageplan_4


 Lageplan_5


 Bauphasenplanübersicht

 Verkehrsführungsplan Bauabschnitt 1 und 3


 Verkehrsführungsplan Bauabschnitt 2


GVB-Bauprojekt Linie 4

 Lageplan 1


 Lageplan 2

 Lageplan 3


 Lageplan 4

 Lageplan 5

 Lageplan 6

 Lageplan 7

GVB - Einkaufsrichtlinie

 Allgemeine Einkaufsbedingungen